# SAMORZĄD I ADMINISTRACJA W GMINIE SZUMOWO

# Początki samorządu gminnego

- Początki samorządu gminnego, w naszym tego słowa znaczeniu, sięgają roku 1809 i reform ustrojowych z czasów Księstwa Warszawskiego,
- Początkowo gminy wiejskie obejmowały przynajmniej 10 domów wiejskich pozostających pod nadzorem jednego właściciela ziemskiego, który pełnił obligatoryjnie urząd wójta lub też wyznaczał na ten urząd inną osobę,
- We wsiach drobnoszlacheckich mieszkańcy sami wyznaczali wójt spośród siebie,
- Wójt pełnił urząd bezpłatnie, sprawował władzę urzędową nad podległą mu ludności, wykonywał polecenia władz zwierzchnich, zbierał podatki itp.,

# Początki samorządu gminnego c.d.

- Po upadku Księstwa Warszawskiego, w 1815 roku, powołano Królestwo Polskie - państwo zależne od Rosji
- W nowym państwie zachowano dawne rozwiązania ustrojowe na najniższym poziomie,
- Wójtami - urzędnikami państwowymi - pozostawali właściciele ziemscy lub przedstawiciele drobnej szlachty,
- W poszczególnych wsiach powoływano sołtysów, pomocników wójta,
- Ludność wiejska była zależna od ziemian,
- Każda większa wieś na obszarze dzisiejszej gminy stanowiła oddzielną gminą wiejską,

# Okolice Szumowa na starych mapach (rok 1839)

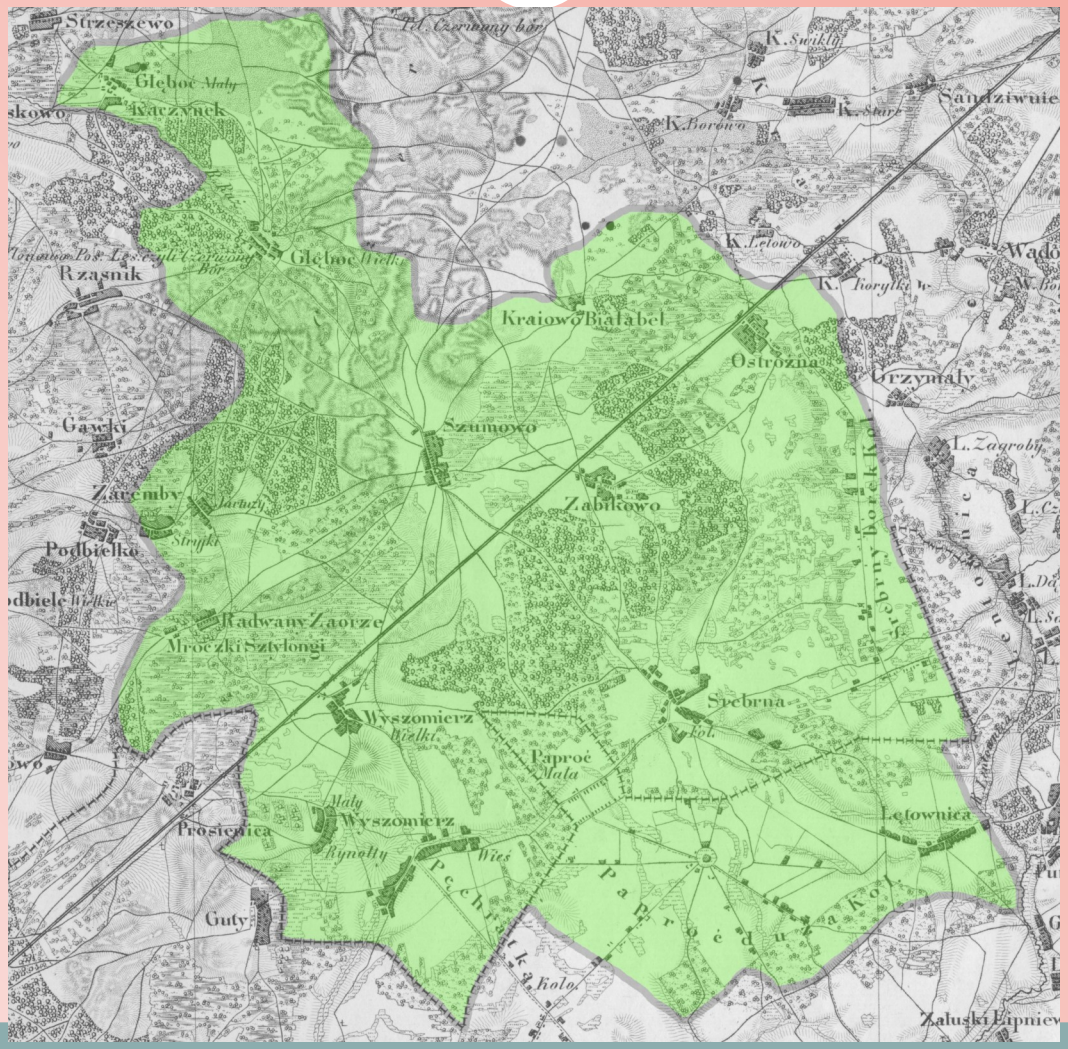

# Ustrój wiejski po 1859 roku

- Do 1859 roku funkcjonowały małe gminy wiejskie pod nadzorem wójtów - właścicieli ziemskich,
- Od 1859 roku wprowadzono większe terytorialnie gminy wiejskie, liczące przynajmniej 50 domów, także z różnych majątków ziemskich,
- Starano się wyznaczać na wójtów osoby przygotowane na to stanowisko,
- Poszczególne wsie mogły odtąd same wybierać sołtysów

# Reformy gospodarcze i administracji państwa 1859-1867

- W latach 1859-1867 miały miejsce liczne zmiany w podziale gminnym. Początkowo powołano więcej gmin, część z nich wkrótce zlikwidowano, skomasowano,
- W latach 1863-1864 trwało powstanie styczniowe,
- W 1864 roku władze Królestwa Polskiego przeprowadziły uwłaszczenie ziemi dworskiej, użytkowana przez chłopów, ziemia stała się ich własnością
- Zmieniło to zupełnie stosunki gospodarcze na wsi,

# Nagłówek ukazu carskiego o uwłaszczeniu chłopów

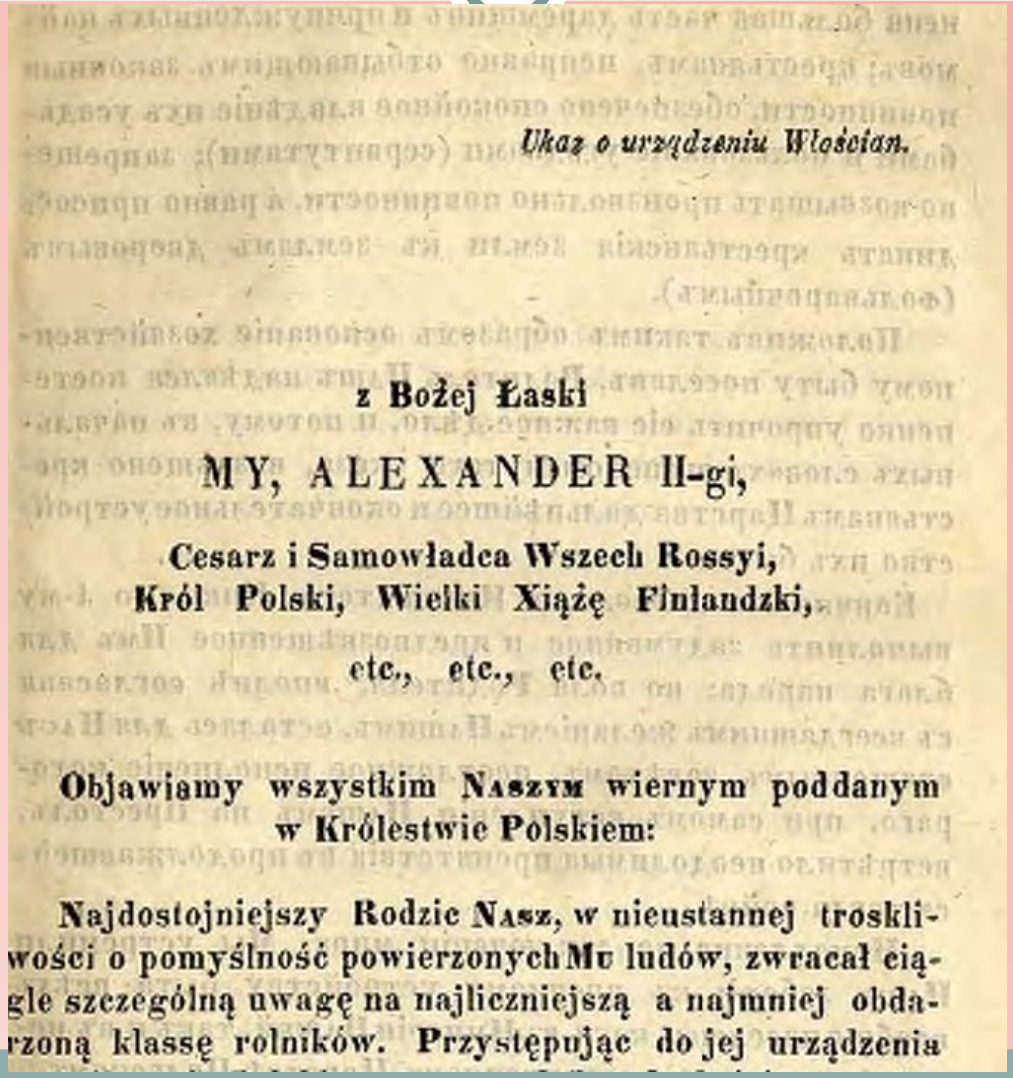

*Ukaz o urządzeniu Włościan.*

z Bożej Łaski

MY, ALEXANDER II-gi,

Cesarz i Samowładca Wszech Rossyi,
Król Polski, Wielki Xiążę Finlandzki,
etc., etc., etc.

Objawiamy wszystkim Naszym wiernym poddanym w Królestwie Polskiem:

Najdostojniejszy Rodzic Nasz, w nieustannej troskliwości o pomyślność powierzonych Mu ludów, zwracał ciągle szczególną uwagę na najliczniejszą a najmniej obdarzoną klassę rolników. Przystępując do jej urządzenia

# Car Aleksander II Romanow

# Reformy administracji 1859-1867 c.d.

- W marcu 1864 roku, na podstawie carskiego ukazu „o urządzeniu gmin wiejskich” nadano znaczne uprawnienia funkcjonującym do tej pory gminom, oddzielając je od władzy właścicieli ziemskich,
- W 1866 roku powołano nowe powiaty i gubernie,
- W tym okresie powołano gminę Szumowo w powiecie łomżyńskim i guberni łomżyńskiej,
- Część miejscowości współczesnej gminy włączono do gminy Jasienica w powiecie ostrowskim (Łętownica wieś i folwark, Paproć Duża wieś oraz Paproć Mała wieś)

# Nagłówek aktu powołania gmin w Królestwie Polskim



W Imieniu Najjaśniejszego

ALEXANDRA II-go,

CESARZA i SAMOWŁADCY WSZECH ROSSYI, KRÓLA POLSKIEGO,

WIELKIEGO KSIĘCIA FINLANDZKIEGO,

etc., etc., etc.,

*Komitet Urządzający w Królestwie Polskiém.*

Zważywszy, że od czasu wydania przez Komitet Urządzający postanowienia z dnia 5 (17) Stycznia 1867 r. o rozgraniczeniu powiatów nowych dziesięciu gubernij Królestwa Polskiego, zaszły zmiany w składzie i położeniu niektórych gmin, tudzież, że w nazwach tychże wcisnęły się pomyłki przy drukowaniu rzeczonego postanowienia, Komitet Urządzający postanowił i stanowi:

Art. 1. Powiaty Królestwa Polskiego składają się z następujących miast i gmin wiejskich:

# Akt powołania gmin w Królestwie Polskim

## Wersja rosyjska

IX. По Ломжинской губерніи.

1. *Ломжинскій уѣздъ.*

Города: Ломжа, Снядово, Визна, Замбровъ, Новогродъ.

Сельскія гмины: Божеево, Дроздово, Куписки, Щепанково, Снядово, Мястково, Люботынь, Шумово, Замброво, Пухалы, Коссаки, Хлѣбетки.

## Wersja polska

IX. Gubernja Łomżyńska.

1. *Powiat Łomżyński.*

Miasta: Łomża, Śniadowo, Wizna, Zambrów, Nowogród.

Gminy Wiéjskie: Bożejewo, Drozdowo, Kupiski, Szczepankowo, Sniadowo, Miastkowo, Lubotyń, Szumowo, Zambrowo, Puchały, Kassaki, Chlebietki.

# Gmina Szumowo

- W skład gminy wchodziły (wg ówczesnej pisowni): *Głębocz Mały alias Kałęczyn*, *Głębocz Wielki*, *Krajewo-Budziły*, *Mroczki Stylongi*, *Ostrożne*, *Pęchratka*, *Radwany Zaorze*, *Rynołty*, *Srebrna*, *Srebrny Borek*, *Szumowo*, *Wyszomierz Wielki*, *Żabikowo*, *Zaremby Jartuzy*, *Zaremby Stryjki i Żochowo Podbiele*.
- Większość z tych wsi były to zaścianki szlacheckie

# Konturowa mapa gminy z przełomu XIX i XX wieku

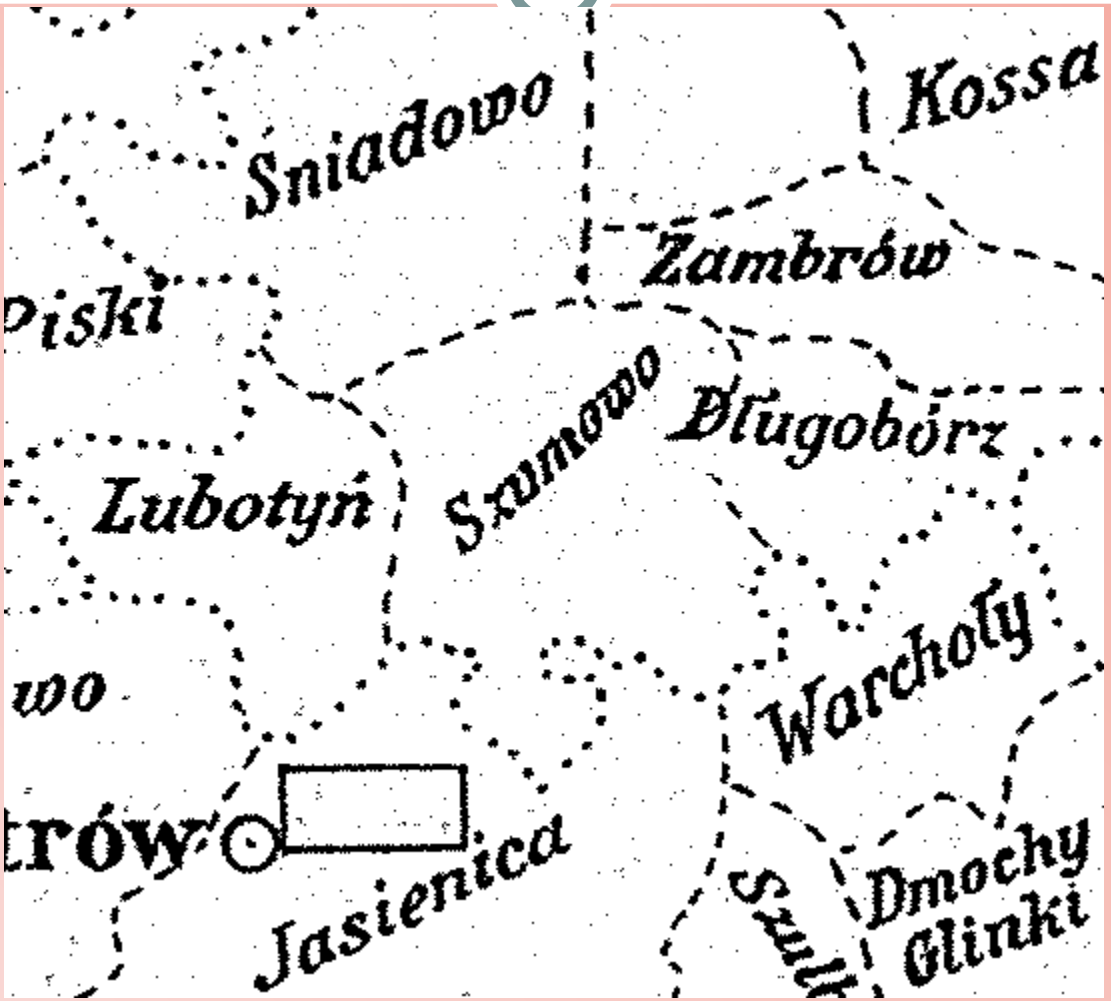

# Archiwalne dokumenty dotyczące gminy Szumowo

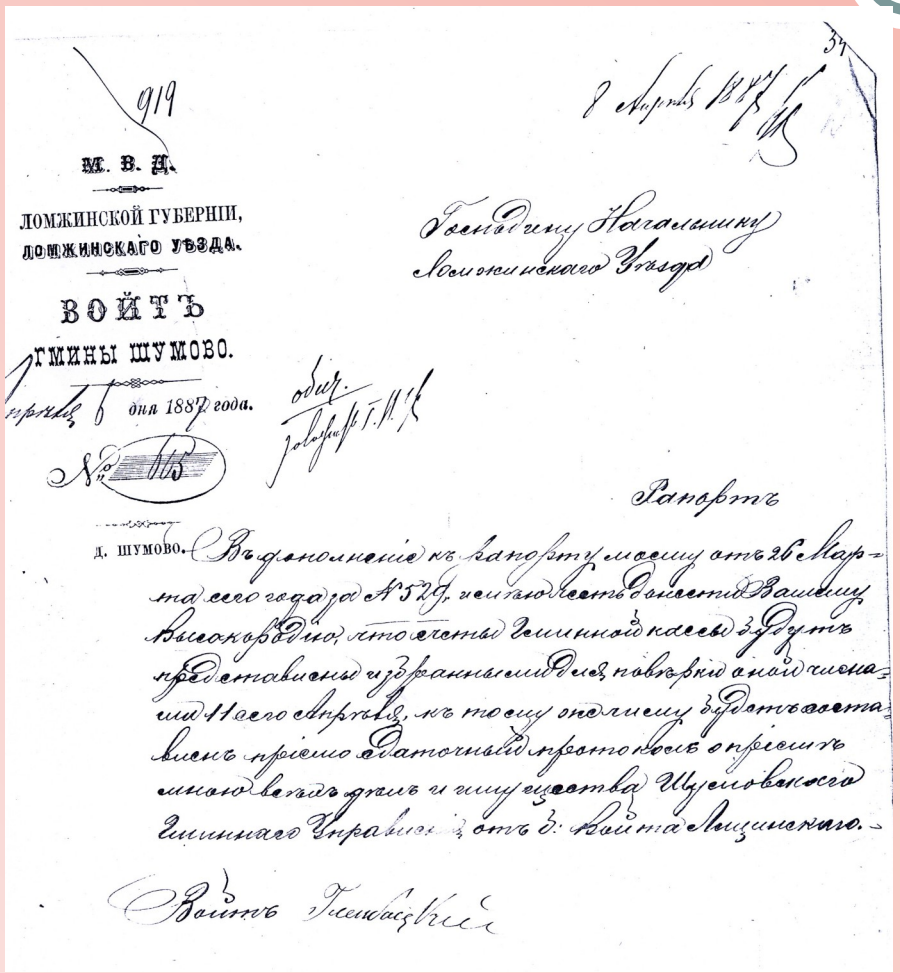

919

8 Апрѣля 1887 г.

34

М. В. Д.

ЛОМЖИНСКОЙ ГУБЕРНІИ,
ЛОМЖИНСКАГО УѢЗДА.

ВОЙТЪ
ГМИНЫ ШУМОВО.

Апрѣля 8 дня 1887 года.

№ 115

Господину Начальнику
Ломжинскаго Уѣзда

Рапортъ

Д. ШУМОВО. Въ дополненіе къ рапорту моему отъ 26 Марта сего года за № 529, имѣю честь довести до Вашего Высокородія, что отчетъ гминной кассы будетъ представленъ избранными для повѣрки онаго числа 11 сего Апрѣля, къ тому же отчету будетъ составленъ пріемо-сдаточный протоколъ о пріемѣ мною всѣхъ дѣлъ и имущества Шумовскаго Гминнаго Управленія отъ б. войта Мацинскаго.

Войтъ Пенкавскій

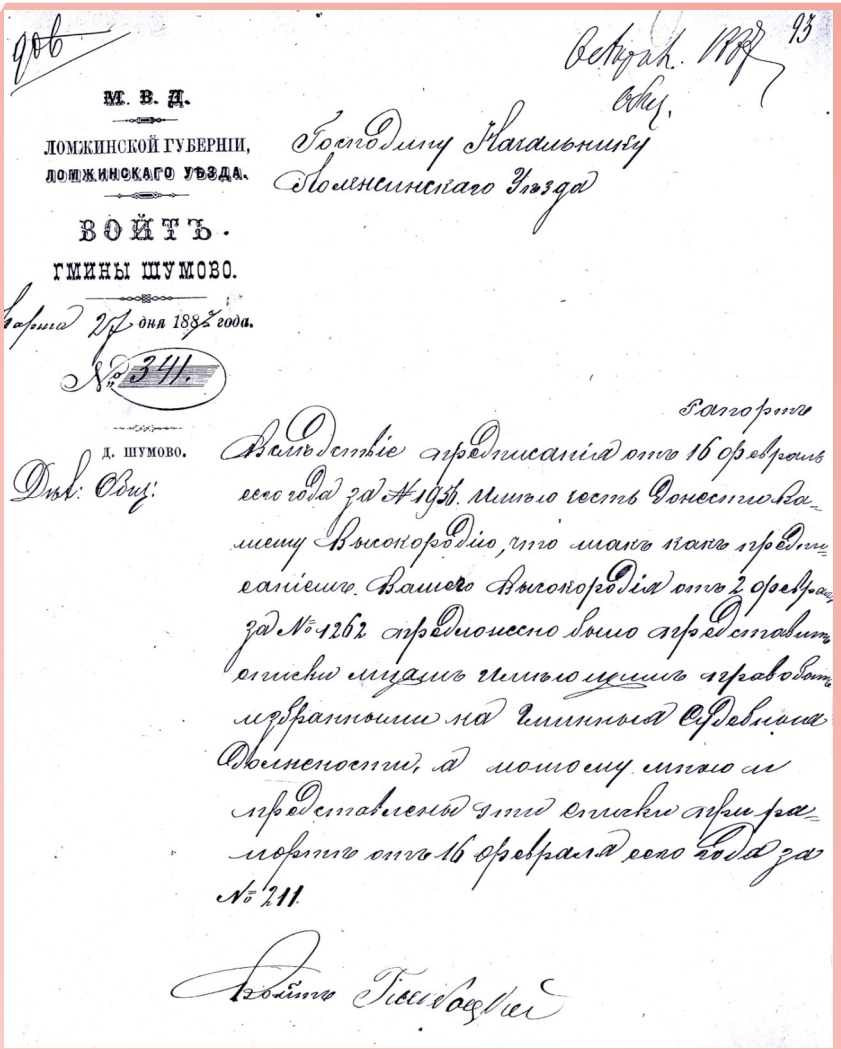

906

Февраль 1887 г.

93

М. В. Д.

ЛОМЖИНСКОЙ ГУБЕРНІИ,
ЛОМЖИНСКАГО УѢЗДА.

ВОЙТЪ
ГМИНЫ ШУМОВО.

Февраля 27 дня 1887 года.

№ 341.

Господину Начальнику
Ломжинскаго Уѣзда

Рапортъ

Д. ШУМОВО.

Въ дополненіе предписанія отъ 16 февраля сего года за № 195, имѣю честь донести Вашему Высокородію, что мною, какъ предписаніемъ Вашего Высокородія отъ 2 февраля за № 1262 предложено было представить списки лицамъ, имѣющимъ справедливыми на гминныя средства, а потому мною и представлены эти списки при рапортѣ отъ 16 февраля сего года за № 211.

Войтъ Пенкавскій

# Ustrój gminy 1864-1918

- Gmina po 1864 roku stanowiła podstawową jednostkę administracyjną kraju,
- Na gminę składały się gromady (sołectwa) na czele z sołtysami oraz folwarki (majątki ziemskie), gdzie wszelkie funkcje sprawował właściciel ziemski,
- Gminy wypełniały zadania narzucone przez państwo (na przykład podatki), ale też zarządzały swoim majątkiem, szkolnictwem,
- Najważniejszym organem gminy było zebranie gminne – zgromadzenie ogółu mieszkańców gminy posiadających grunty,
- Zebranie gminne wybierało urzędników gminy i uchwalało budżet

# Ustrój gminy 1864-1918

- Na czele władz gmin stał wójt wybierany przez zebranie gminne na okres 3 lat,
- Zastępcą wójta był podwójci, także wybierany przez zebranie gminne,
- Wybór wójta i podwójciego musiał być zatwierdzony przez władze powiatowe,
- Wójt składał przysięgę służbową przed naczelnikiem powiatu,

# Ustrój gminy 1864-1918 – wójt

- Wójtowie pełnili liczne funkcje porządkowe, zbierali podatki,  wykonywali zadania zlecone przez władze zwierzchnie, posiadali nawet prawo aresztowania mieszkańców gminy. W każdej gminie funkcjonował areszt – tak zwana „koza”,
- Wójtowie reprezentowali gminę, zarządzali na bieżąco majątkiem gminy, kierowali urzędem gminy,
- Wykształcenie i przygotowanie wójta nie było istotne, bywali też wójtowie analfabeci,

# Ustrój gminy 1864-1918

- W poszczególnych gromadach (sołectwach) władzę uchwałodawczą sprawowało zebranie gromadzkie,
- Zebrania gromadzkie wybierało sołtysa i podsołtysa (zastępcę), dysponowało majątkiem gromadzkim, decydowało o najważniejszych sprawach danej gromady,
- W folwarkach (dworach) wszelką władzę posiadał właściciel ziemski,

# Ustrój gminy 1864-1918

- Na czele gromad stali sołtysi i ich zastępcy - podsołtysi,
- Wybór sołtysa i podsołtysa zatwierdzał naczelnik powiatu,
- Sołtysi byli wykonawcami poleceń wójta i naczelnika powiatu, zbierali podatki, wykonywali czynności porządkowe,

# Symbol władzy sołtysa

# Urzędy gmin

- W każdej gminie funkcjonował urząd gminy,
- Urzędy początkowo mieściły się nawet w domach wójtów, z czasem w samodzielnych budynkach
- Typowy urząd gminy składał się najwyżej z kilku pomieszczeń, często były to drewniane budynki,
- Najważniejszym pracownikiem UG był pisarz, który musiał posiadać odpowiednie wykształcenie,
- Pisarza gminnego zatrudniano w porozumieniu z naczelnikiem powiatu,
- Językiem urzędowym był rosyjski,

# Władze gminy Szumowo (nie pełne dane)

| Rok | Wójt i podwójci | Pisarz (sekretarz) |
|---|---|---|
| 1893 | Władysław Zaręba<br>(od 1890 r.)<br>podwójci – Franciszek Figoń | Anasim Kul<br>(od 1892 r.) |
| 1895 | Władysław Zaręba<br>podwójci – Franciszek Figoń | Ignacy Jasinowski |
| 1896 | Melchior Zaręba<br>podwójci – Franciszek Figoń | Ignacy Jasinowski |
| 1912 | Franciszek Figoń – wójt<br>(od 1909 r.) | Paweł Rutkowski<br>(od 1906 r.) |

# I wojna światowa

- W 1914 roku wybuchła I wojna światowa,
- Wkrótce potem dotarły tu wojska niemieckie wypierając Rosjan na wschód,
- Rozpoczęła się okupacja niemiecka (1915-1918),
- Gminy funkcjonowały nadal w ramach powiatów,
- Niemcy zezwolili na wprowadzenie języka polskiego do administracji i szkolnictwa,
- Wójtem gminy w tym okresie był Paweł Rutkowski,

# Pierwsze lata II Rzeczpospolitej

- W listopadzie 1918 roku Polska odzyskała niepodległość,
- W skład odrodzonego państwa wszedł też powiat łomżyński z gminą Szumowo,
- W sierpniu 1919 roku powołano województwo białostockie z powiatem łomżyńskim,
- Podział administracyjny na gminy i powiaty nie uległ zmianom,

# Ustrój gminy 1918-1933

- Na obszarze byłego Królestwa Polskiego utrzymano w mocy ukaz carski z 1864 roku „o urządzeniu gmin wiejskich”
- Dodano jednak nowe rozwiązania na mocy dekretu naczelnika państwa z 27 listopada 1918 roku

# Ustrój gminy 1918-1933

- Na mocy dekretu naczelnika państwa wprowadzono rady gmin obok nadal funkcjonujących zgromadzeń gminnych,
- Rady gmin złożone były z 12 radnych i 6 zastępców, wybieranych przez zgromadzenie gminne,
- Rady gminy przygotowywały budżet, kontrolowała wójta, zarządzała majątkiem gminy, uchwalała regulaminy,
- Przewodniczącym rady gminy był wójt

# Ustrój gminy 1918-1933

- Organem wykonawczym pozostawał wójt (zastępcą podwójci) i sołtys (oraz podsołtys) na poziomie gromady (sołectwa),
- Ich kompetencje nie zmieniły się aż do 1933 roku,
- Wójtowie i sołtysi pozostawali urzędnikami pod ścisłym nadzorem władz powiatowych - starostów, to właśnie przed nimi składali przysięgę służbową,

# Hierarchia władz gminy

zgromadzenie gminne

wójt

Rada gminy

sekretarz

urząd gminy

komisje rady gminy

# Konturowa mapa gminy z 1933 roku

# Dane statystyczne z 1921 i 1931 roku

- Gmina liczyła w 1921 roku 695 domów, 4 inne budynki mieszkalne, 4 435 mieszkańców (w tym 3 966 katolików, 239 ewangelików, 220 żydów i 10 prawosławnych). Pod względem narodowościowym notowano 3 996 Polaków, 234 Niemców, 195 Żydów i 10 Rosjan
- Według danych z 1931 roku gmina Szumowo w powiecie łomżyńskim obejmowała 160 $km^2$ obszaru (w tym 94,1 $km^2$ użytków rolnych, 80,1 $km^2$ gruntów ornych). W gminie było ówcześnie 796 domów mieszkalnych i 5 079 mieszkańców. W ciągu 10 lat przybyło ponad 100 budynków mieszkalnych i ponad 500 mieszkańców

# Mapa gminy z okresu międzywojennego

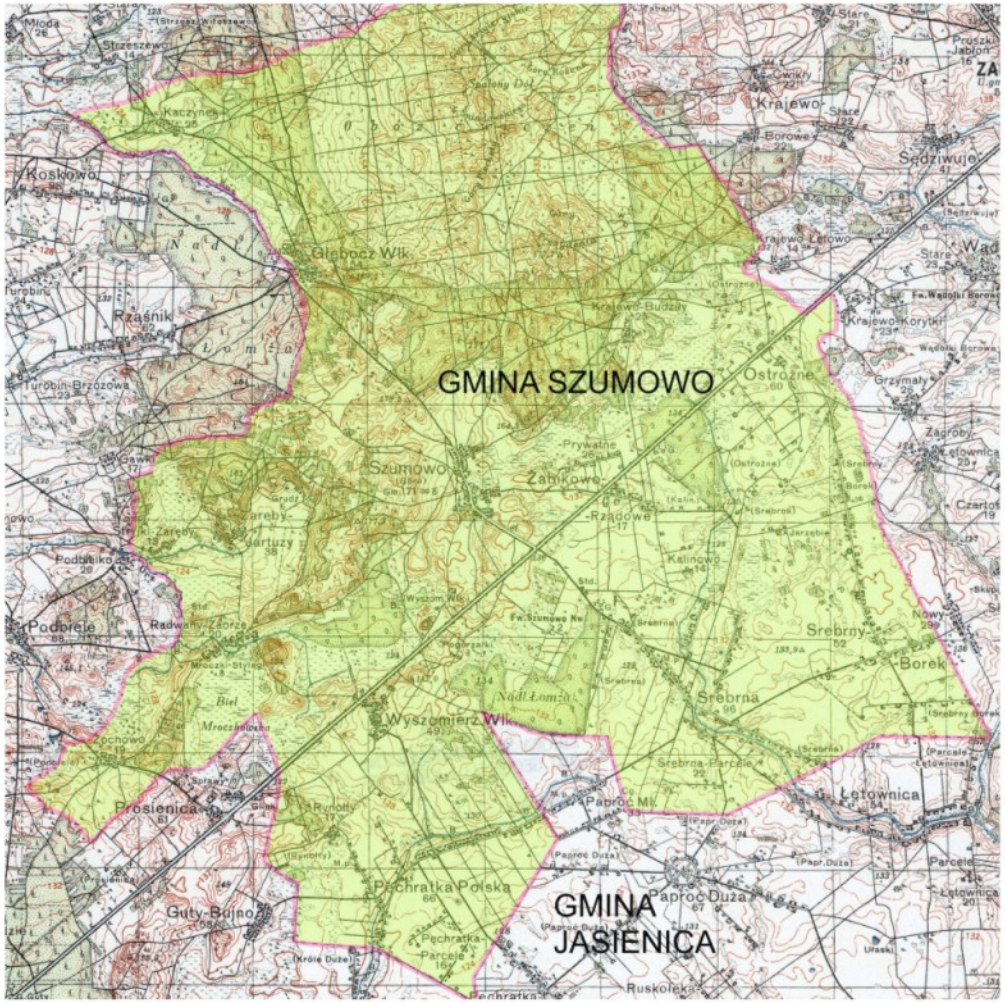

# Symbol władzy wójtowskiej noszony podczas czynności urzędowych

# Ustrój gminy 1918-1933

## Odznaka sołtysa z II RP

## Grupa sołtysów gminy

# Urząd Gminy

- W okresie II RP przeciętny urząd gminy zatrudniał sekretarza (pisarza) oraz 1-2 zastępców sekretarza,
- Pracownicy UG często mieszkali w pomieszczeniach służbowych (także w gmachu UG),
- Władze gminne w latach 1919-1923 borykały się z kryzysem i wysoką inflacją, w latach 1929-1935 przyszedł kolejny kryzys,
- W tym okresie wzrastało obciążenie biurokratyczne, narzucano nowe obowiązki bez dodawania środków finansowych,

# Wzory dokumentów finansowych z II RP

WZÓR Nr. 1.

**Księga biercza samoistnych podatków gminnych gminy N. N. za rok 1926.**

Nazwa podatku _____

| Nr. kolejny | Nazwa miejscowości lub imię nazwisko płatnika | Objekt podatkowy | Suma wymiarowa | | Data doręczenia nakazu płatnicz. | Termin płatności | UISZCZENIE | | | | | | | | | | | | | | | | | | Umożenie sumę i podstawa | Zaległości | | UWAGI |
|---|---|---|---|---|---|---|---|---|---|---|---|---|---|---|---|---|---|---|---|---|---|---|---|---|---|---|---|---|
| | | | Zaległ. z lat ubiegłych | Za rok bieżący | | | Data i Nr. kwitu | Suma | | Data i Nr. kwitu | Suma | | Data i Nr. kwitu | Suma | | Odsetki i kary za zwłokę | | Koszty egzekucji | | Razem | | | | | Zł. | gr. | |
| | | | | | | | | Zł. | gr. | | Zł. | gr. | | Zł. | gr. | Zł. | gr. | Zł. | gr. | Zł. | gr. | | | | | | |
| | | | | | | | | | | | | | | | | | | | | | | | | | | | |

WZÓR Nr. 2.

**Rachunek djet.**

dla _____

za okres od _____ do _____ 192__ r.

| L. p. | Cel podróży | Zarządzenie wyjazdu (przez kogo wydane) | Dzień i godz. | | Ilość punktów | Mnożna | Suma djet | | Koszta podróży | | Do wypłaty | | Pokwitowanie |
|---|---|---|---|---|---|---|---|---|---|---|---|---|---|
| | | | wyjazdu | powrotu | | | Zł. | gr. | Zł. | gr. | Zł. | gr. | |
| | | | | | | | | | | | | | |
| | | | | | Razem | | | | | | | | |

Rada Gminna na posiedzeniu w dniu _____ powyższy rachunek na sumę _____ zł. ___ gr. zatwierdziła (Uchwała Nr. _____ pkt. _____)

Wójt gminy.

# Nadmierne obciążenia samorządów w II RP – rysunek satyryczny




I. W początkach odrodzonej Polski.




II. W kilka lat później.




III. W roku Pańskim 1928.

# Gospodarka

**SZUMOWO NOWE.**

Wieś, siedziba urzędu gminy Szumowo, pow. Łomża, sąd pok. Śniadowo, sąd okr. Łomża, 364 mieszk. (16 km) Śniadowo Szumowo Zambrów.

V-ge, siège de l'office communal de Szumowo, distr. de Łomża, just. de paix Śniadowo, trib. d'arr-t Łomża, 364 habit. (16 km) Śniadowo Szumowo Zambrów.

***Właściciele ziemscy*** (*propriétaires fonciers*): Tyszko Jan (Pęchratka 122).

***Akuszerki*** (*sages-femmes*): Miller B.

***Bławaty*** (*tissus*): ×Piątka R. — ×Wolberg M. — Zarember R.

***Cieśle*** (*charpentiers*): Podbielski T.

***Herbaciarnie*** (*débits de thé*): Sadownik E.

***Kasy pożyczk.-oszczędn.*** (*caisses d'emprunt et d'épargne*): ×Kasa Stefczyka (Pęchratka).

***Kolonjalne art.*** (*épiciers*): ×Moloch J. — Sadownik E. — Zuber T.

***Kołodzieje*** (*charrons*): Truchel J.

***Kooperatywy*** (*coopératives*): ×„Nadzieja".

***Kowale*** (*forgerons*): Krzywonos M. — Migdał L.

***Masło*** (*beurre*): Goldberg L. (Żabikowo).

***Mleczarskie zakłady*** (*laiteries*): ×„Społem" (Pęchratka i Wyszomierz).

***Młyny*** (*moulins*): Podbietowicz W. i Stern A. (par).

***Murarze*** (*maçons*): Sipowski W.

***Olejarnie*** (*huileries*): Podgórowicz F.

***Piwiarnie*** (*brasseries*): Szumowicz L.

***Samochod. komunikacja*** (*transports automobiles*): Brodowski M.

***Spożywcze artykuły*** (*comestibles*): Wolberg M.

***Stolarze*** (*menuisiers*): Murawski J.

***Szewcy*** (*cordonniers*): Brodowski L.

***Wiatraki*** (*moulins à vent*): Sarnowski H. — Sztern N. — Szumowski A. — Podbielski T.

# Władze gminy

- Prawdopodobnie przez cały okres międzywojenny wójtem gminy był Paweł Rutkowski,
- Były inicjatorem wielu przedsięwzięć gospodarczych i społecznych,
- Wójt Rutkowski

# Urząd Gminy – siedziba władz

- Siedziba władz gminnych mieściła się prawdopodobnie w części wsi zwanej Szumowo Nowe. Ówczesne Szumowo było znacznym ośrodkiem usługowo-handlowym,
z własnym kościołem parafialnym. Znajdowała się tam także bożnica żydowska.
- W osadzie funkcjonowała poczta i telefon. Przecinająca gminę szosa sprzyjała rozwojowi gospodarczemu,
- Sekretarzem gminy w latach 20. XX wieku **Andrzej Dębek**, latach 30. XX wieku **Henryk Babiński,**

# Życie społeczne i gospodarcze

- W gminie działał oddział Strzelca, Związek Młodzieży Ludowej, Związek Młodzieży Wiejskiej,
- W latach 30. XX wieku rozpoczęto budowę nowej szkoły,
- Działała Gminna Kasa Pożyczkowo-Oszczędnościowa,
- Od 1929 roku powołano Kasę Stefczyka,

# Opis gminy z 1931 roku c.d.

## *GMINA SZUMOWO.*

Obszar gminy wynosi 18.558 ha. Ludności 5.000. Administracyjnie podzielona jest na 18 sołectw.

Pod względem gleby gmina dzieli się na 2 części: piaszczystą i bielicową. Niemal wyłącznie drobne gospodarstwa rolne prowadzone są w średniej kulturze. Z istniejących 3-ch kółek rolniczych, jedno przejawia większą działalność i prowadzi spółkę maszynową. Celem podniesienia hodowli utrzymywane są 3 buhaje zarodowe czerwonej rasy polskiej. Istnieją też 2 mleczarnie spółdzielcze z dwiema filjami. W r. 1930 rozpoczęto tu roboty komasacyjne, przy których przeprowadza się również meljorację.

Od r. 1925 gmina rozpoczęła zabrukowywanie osiedla Szumowo i połączenie go z szosą, która to praca została niemal kompletnie wykonaną.

Na terenie gminy znajdują się 4 straże pożarne, z których jedna, w Szumowie, otrzymała pierwszą nagrodę na powiatowych zawodach w Łomży. Istnieją również 3 oddziały Zw. Strzeleckiego, oraz wybudowane są 2 Domy Ludowe.

W r. 1925 założoną została Gminna Kasa Pożyczkowo - Oszczędnościowa, której kapitał zakładowy wynosi 18.368 zł., wkłady oszczędnościowe 15.200 zł., obrót na 31/XII 1930 r. 399.117 zł.

Ogólny budżet gminy na r. 1930/31 zamyka się cyfrą 35.755 zł., w tem na szkolnictwo 9.552 zł. Opieka społeczna 5.500 zł.

W skład Rady Gminnej wchodzą Pp.: Stanisław Dębek, Tomasz Żuber, Józef Orłowski, Stanisław Zaręba, Franciszek Uniewski, Jan Brodowski, Leon Zalewski, Aleksander Daniszewski, Andrzej Kwiatkowski i Bolesław Radziejewski.

Wójtem gminy od 1913 r. jest p. Paweł Rudkowski.

Sekretarzem od 1920 r. p. Andrzej Dębek.

# Notatki prasowe z lat międzywojennych

## Z Szumowa.

Z inicjatywy p. Pawła Rutkowskiego, wójta gminy Szumowo, powstał komitet urządzenia choinki dla najbiedniejszych dzieci w Szumowie.

Powstały Komitet zebrał na listę dobrowolne ofiary pieniężne

# Notatki prasowe z lat międzywojennych



pośród miejscowego społeczeństwa w kwocie 50 zł. 50 gr. oraz w naturze 1 i pół kg. cukierków.

W dniu 30 XII. 31 r. do świetlicy Koła Mł. Ludowej w Szumowie zostały zaproszone najbiedniejsze dzieci z Szumowa w liczbie 62 osób.

Przybyłe dzieci zostały obdarowane bułeczkami i cukierkami prze ś-go Mikołaja, jak również każde uczęszczające dziecko do szkoły dostało zeszyt i ołówek.

Wieczorem zapalono im choinkę, którą dzieci zachwycały się, widząc latające ognie. Zapytany chłopczyk 3-letni, czy ma w domu choinkę, odpowiedział u nas jest choinka na „dworzu".

W świetlicy dzieciaki bawiły się bardzo wesoło, deklamowały i śpiewały kolendy, jak również słuchały radja i kukułki radjowej naszego kochanego Wilna.

Nastrój choinkowy był bardzo podniosły wśród małej dziatwy, gdyż po raz pierwszy u nas w Szumowie odbyła się uroczystość choinkowa dla najbiedniejszych dzieci.

Czyn bardzo chwalebny i godny naśladowania na przyszłość.

---

# Typowe urzędy gmin z okresu II RP



# Zmiany w ustroju gmin z 1933 roku – reforma scaleniowa

- W 1933 roku przeprowadzono reformę administracji lokalnej ujednolicając ją w całym kraju, bowiem dotąd pozostawały różnice regionalne,
- Nowa ustawa zlikwidowała zebrania gminne. Była to wielka zmiana, bowiem organ ten funkcjonował od 1864 roku, jako symbol demokracji bezpośredniej,
- Organami uchwałodawczymi w gminie stały się: rada gminy, zebranie gromadzkie oraz rada gromadzka na poziomie gromady (sołectwa)

# Rada Gminy 1933-1939

- Nadal funkcjonowała rada gminy, jednak odtąd był to najważniejszy organ uchwałodawczy w gminie,
- Radnych gminnych w liczbie proporcjonalnej do liczby mieszkańców wybierało kolegium złożone z sołtysów i radnych gromadzkich
- Rada gminy uchwała budżet gminy i czuwała nad jego wykonaniem,
- Rada gminy wybierała zarząd gminy i kontrolowała jego poczynania,

# Zarząd Gminy 1933-1939

- Powołano nowy organ - zarząd gminy składający się z wójta, podwójciego i 2-3 ławników,
- Wybór zarządu gminy należał do rady gminy,
- Zarząd gminy zbierał się na sesjach raz w miesiącu pod przewodnictwem wójta,
- Zarząd gminy kierował bieżącymi sprawami gminy, decydował o kolejności wydatków budżetowych,
- Zarząd wybierano na 5 letnią kadencję,

# Sołtysi i rada gromadzka

- Ustawa z 1933 roku podkreślała rangę gromady - jako podstawy samorządu lokalnego,
- Na czele gromady stała kilkunastoosobowa rada gromadzka wybierana przez mieszkańców oraz sołtys jako organ wykonawczy,
- Wszystkie miejscowości w gminie musiały należeć do jakiejś gromady, także folwarki dworskie,
- Gromadom nie nadano jednak dobrego systemu finansowania i gromady nie rozwinęły w pełni swych możliwości samorządowych

# Przykład czasopisma z tamtego okresu

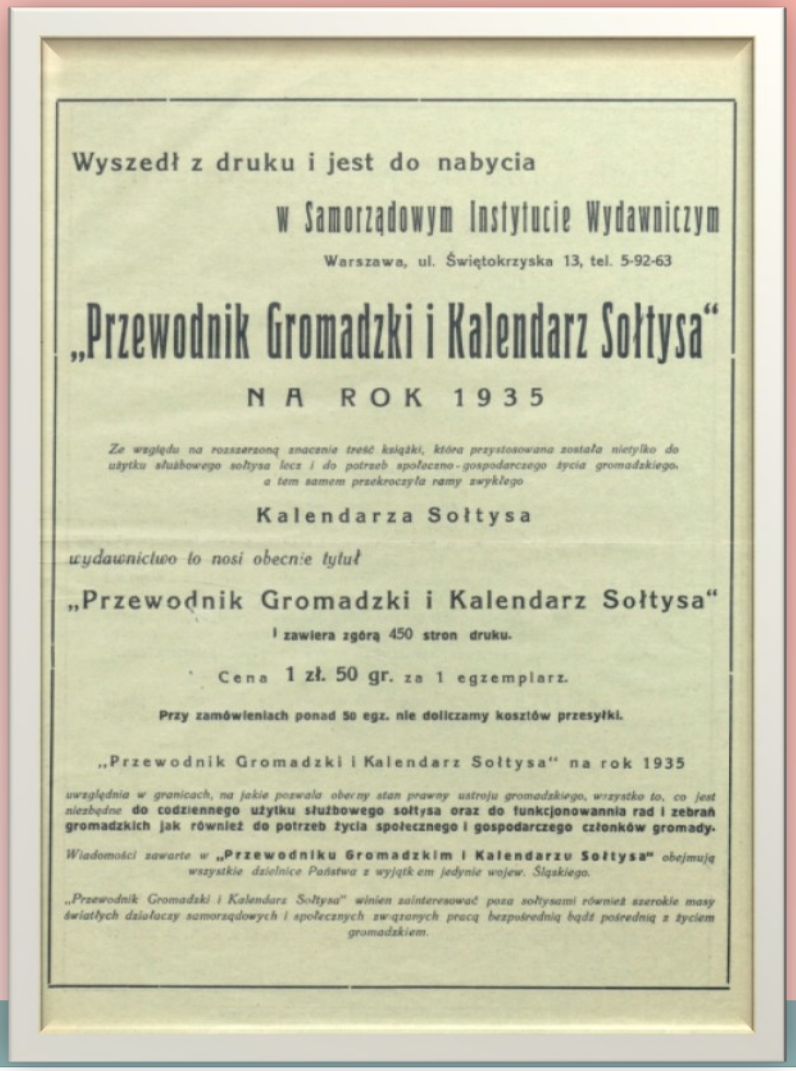

Wyszedł z druku i jest do nabycia

w Samorządowym Instytucie Wydawniczym

Warszawa, ul. Świętokrzyska 13, tel. 5-92-63

„Przewodnik Gromadzki i Kalendarz Sołtysa"

NA ROK 1935

*Ze względu na rozszerzoną znacznie treść książki, która przystosowana została nietylko do użytku służbowego sołtysa lecz i do potrzeb społeczno-gospodarczego życia gromadzkiego, a tem samem przekroczyła ramy zwykłego*

Kalendarza Sołtysa

*wydawnictwo to nosi obecnie tytuł*

„Przewodnik Gromadzki i Kalendarz Sołtysa"

**i zawiera zgórą 450 stron druku.**

Cena **1 zł. 50 gr.** za 1 egzemplarz.

**Przy zamówieniach ponad 50 egz. nie doliczamy kosztów przesyłki.**

„Przewodnik Gromadzki i Kalendarz Sołtysa" na rok 1935

*uwzględnia w granicach, na jakie pozwala obecny stan prawny ustroju gromadzkiego, wszystko to, co jest niezbędne* **do codziennego użytku służbowego sołtysa oraz do funkcjonowannia rad i zebrań gromadzkich jak również do potrzeb życia społecznego i gospodarczego członków gromady.**

*Wiadomości zawarte w* **„Przewodniku Gromadzkim i Kalendarzu Sołtysa"** *obejmują wszystkie dzielnice Państwa z wyjątkiem jedynie wojew. Śląskiego.*

*„Przewodnik Gromadzki i Kalendarz Sołtysa" winien zainteresować poza sołtysami również szerokie masy światłych działaczy samorządowych i społecznych związanych pracą bezpośrednią bądź pośrednią z życiem gromadzkiem.*

# Podział gminy na gromady – nagłówek

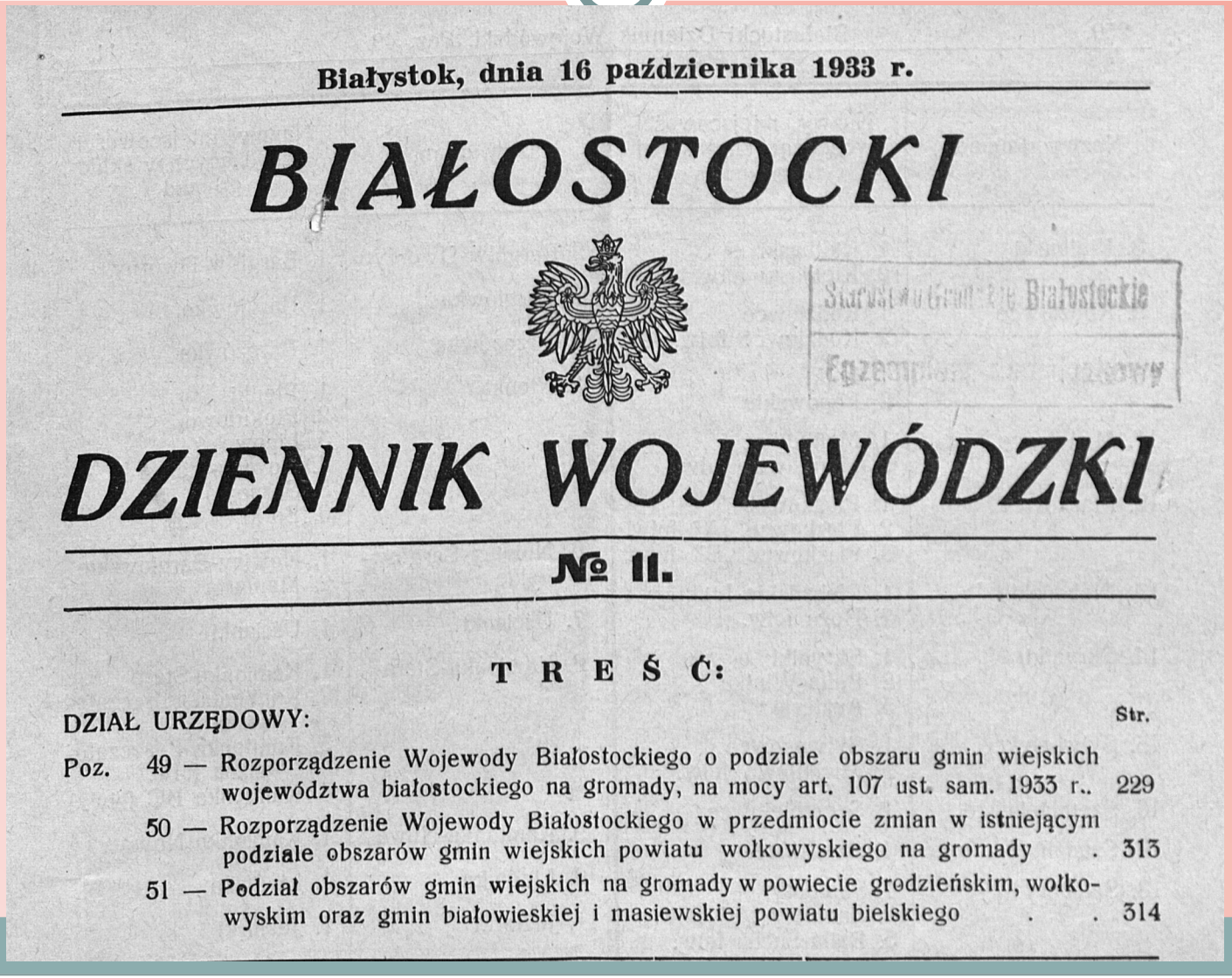

Białystok, dnia 16 października 1933 r.

BIAŁOSTOCKI

DZIENNIK WOJEWÓDZKI

№ 11.

TREŚĆ:

DZIAŁ URZĘDOWY: Str.

Poz. 49 — Rozporządzenie Wojewody Białostockiego o podziale obszaru gmin wiejskich województwa białostockiego na gromady, na mocy art. 107 ust. sam. 1933 r.. 229

50 — Rozporządzenie Wojewody Białostockiego w przedmiocie zmian w istniejącym podziale obszarów gmin wiejskich powiatu wołkowyskiego na gromady . 313

51 — Podział obszarów gmin wiejskich na gromady w powiecie grodzieńskim, wołkowyskim oraz gmin białowieskiej i masiewskiej powiatu bielskiego . . 314

# Podział gminy Szumowo na gromady (sołectwa) w 1933 roku

**19. Gmina Szumowo.**

| Nazwy gromad | Nazwy miejscowości wchodzących w skład gromad |
|---|---|
| 1. Kaczynek | 1. Kaczynek |
| 2. Głębocz-Wielki | 1. Głębocz-Wielki |
| 3. Krajewo-Budziły | 1. Krajewo-Budziły<br>2. Krajewo-Budziły gaj |
| 4. Kalinowo | 1. Kalinowo<br>2. Żabikowo<br>3. Kalinowo os. |
| 5. Radwany | 1. Radwany<br>2. Mroczki-Stylągi |
| 6. Ostróżne | 1. Ostróżne<br>2. Ostróżne os. |
| 7. Pęchratka | 1. Pęchratka<br>2. Pęchratka kol.<br>3. Pęchratka os. |
| 8. Rymołty | 1. Rymołty |
| 9. Srebrny-Borek | 1. Srebrny-Borek |
| 10. Stryjki-Zaręby | 1. Stryjki-Zaręby |
| 11. Zaręby-Jartuzy | 1. Zaręby-Jartuzy<br>2. Zaręby-Jartuzy-Poleśne |
| 12. Srebrna | 1. Srebrna<br>2. Srebrna kol.<br>3. Srebrna os.<br>4. Srebrna poleśna<br>5. Srebrna gaj. |
| 13. Szumowo-Góra | 1. Szumowo-Góra<br>2. Szumowo-Nowe maj.<br>3. Czerwony-Bór lasy |
| 14. Wyszomierz-Wielki | 1. Wyszomierz-Wielki |

| Nazwy gromad | Nazwy miejscowości wchodzących w skład gromad |
|---|---|
| 15. Żabikowo-Prywatne | 1. Żabikowo prywatne<br>2. Żabikowo folw.<br>3. Żabikowo „A“ folw. |
| 16. Żabikowo-Rządowe | 1. Żabikowo rządowe |
| 17. Żohowo | 1. Żochowo |

# Osiągnięcia samorządu gminnego II RP

- Kłopoty gospodarcze, rządu autorytarne, niestabilność finansów nie sprzyjała samorządom,
- Ogromnym wyzwaniem był analfabetyzm, brak infrastruktury drogowej, zacofanie polskiej wsi,
- Symbolem osiągnięć samorządu II RP były liczne nowe drogi, nowe budynki szkolne, gmachy użyteczności publicznej,
- Wszystko to osiągnięto w okresie 20 lat, w zasadzie bez środków zewnętrznych, głównie własnym wysiłkiem.

# Osiągnięcia samorządu gminnego II RP

- Samorząd gminny to była swoista szkoła dla całego zastępu społeczników tamtej epoki,
- Polska gminna była siedzibą ogromnej liczby stowarzyszeń i organizacji o różnym charakterze,
- Powszechna działalność społeczna była normą tamtych czasów, prym wiedli samorządowcy,
- Nastawiona patriotycznie społeczność wiejska, a szczególnie młodzież, zdała egzamin w okresie II wojny światowej,
- Wojna i lata następne zniweczyły liczne osiągnięcia ówczesnego samorządu lat 1918-1939.

# II wojna światowa

- W dniu 1 września 1939 roku wybuchła II wojna światowa,
- Okolice współczesnej gminy stały się częścią radzieckiej strefy okupacyjnej,
- Kraj został poddany brutalnej okupacji,
- Od 1941 roku na obszar gminy wkroczyły wojska niemieckie,
- Niemcy pozostawili gminy, jednak zlikwidowali wszelkie organy uchwałodawcze, pozostali tylko wójtowie i sołtysi - organy wykonawcze, ściśle podporządkowane władzom okupacyjnym,
- Wójtem gminy w tym czasie był Wiktor Uruski,

# Lata 1944-1945

- W 1944 roku zakończyła się niemiecka okupacja,
- Niedługo potem odrodził się samorząd lokalny, granice powiatów i gmin nie uległy zmianom,
- Pod osłoną Armii Czerwonej władzę w Polsce przejmowały się siły komunistyczne,
- W Lublinie powstał Polski Komitet Odrodzenia Narodowego (PKWN) pełniący rolę rządu,

# Ustrój samorządowy 1944-1950

- Jesienią 1944 roku PKWN wydał dekrety o utworzeniu rad narodowych wzorowanych na doświadczeniach radzieckich
- Był to organ kolegialny, który przejął funkcję rad gmin wybieranych dotychczas w demokratyczny sposób,
- Rady narodowe liczyły od 16 do 36 członków,
- Członków rad narodowych wybierały partie polityczne i inne „legalne” organizacje,
- Członkami rad narodowych zostawały osoby sprzyjające nowym porządkom w kraju
- Pracami rad narodowych kierowało prezydium z przewodniczącym na czele,

# Ustrój samorządowy 1944-1950

- Do 1950 roku formalnie funkcjonował samorząd i przedwojenne rozwiązania dotyczące ustroju gmin z dodaniem rad narodowych w miejsce rad gmin,
- Nadal działał zarząd gminy z wójtem, jednak rola zarządów była obniżana na korzyść rad narodowych i prezydiów,
- Działały także biura zarządów gmin (urzędy gmin) z sekretarzem na czele,
- W tym okresie wzrastała biurokracja

# Władze gminy 1944-1950

- We wrześniu 1944 roku na nowo rozpoczęła działalność gmina Szumowo w powiecie łomżyńskim,
- Wójtowie powojennej gminy Szumowo:

| Nazwisko i imię | Okres urzędowania |
|---|---|
| Kurant Jan | 1945-1946 |
| Przewodek Adam | 1947-1950? |

# Dane statystyczne z 1946 roku

| Miasta Gminy wiejskie | Ludność | | | | | |
|---|---|---|---|---|---|---|
| | | | | w wieku lat | | |
| | ogółem | mężczyźni | kobiety | poniżej 18 | 18-59 | 60 i więcej |
| **Gminy wiejskie** | | | | | | |
| Bożejewo | 6935 | 3250 | 3685 | 3080 | 3276 | 579 |
| Chlebiotki | 4735 | 2216 | 2519 | 2086 | 2195 | 454 |
| Czerwone | 6909 | 3335 | 3574 | 3304 | 3114 | 491 |
| Długobórz | 7245 | 3333 | 3912 | 3118 | 3319 | 808 |
| Drozdowo | 8322 | 3971 | 4351 | 3676 | 4066 | 580 |
| Jedwabne | 5837 | 2737 | 3100 | 2776 | 2552 | 509 |
| Kołaki | 3581 | 1722 | 1859 | 1479 | 1727 | 375 |
| Kupiski | 5759 | 2748 | 3011 | 2459 | 2900 | 400 |
| Lubotyń | 4640 | 2207 | 2433 | 2055 | 2206 | 379 |
| Mały Płock | 7133 | 3344 | 3789 | 3227 | 3285 | 621 |
| Miastkowo | 5155 | 2459 | 2696 | 2344 | 2449 | 362 |
| Przytuły | 7208 | 3482 | 3726 | 3302 | 3211 | 695 |
| Puchały | 6618 | 3111 | 3507 | 2758 | 3319 | 541 |
| Rogienice | 6183 | 2894 | 3289 | 2832 | 2869 | 482 |
| Rutki | 6575 | 3157 | 3418 | 2841 | 3191 | 543 |
| Stawiski | 7162 | 3396 | 3766 | 3361 | 3264 | 537 |
| Szczepankowo | 5801 | 2780 | 3021 | 2595 | 2738 | 468 |
| Szumowo | 4337 | 2051 | 2286 | 1755 | 2142 | 440 |
| Śniadowo | 4823 | 2256 | 2567 | 2073 | 2344 | 406 |

# Wykaz gromad (sołectw) z 1952 roku

**15. Szumowo**

1. Głębocz Wielki
2. Kaczynek
3. Kalinowo
4. Krajewo-Budziły
5. Ostrożne
6. Paproć Mała
7. Pęchratka
8. Radwany
9. Rynołty
10. Srebrna
11. Srebrny Borek
12. Stryjki-Zaręby
13. Szumowo-Góra
14. Wyszomierz Wielki
15. Zaręby-Jartuzy
17. Żabikowo Rządowe
17. Żabikowo Rządowe
18. Żochowo

# Polityka gospodarcza 1950-1956

- Pierwsza połowa lat 50. XX wieku to bardzo trudny okres dla polskiej wsi,
- Władze stawiały na kolektywną własność gruntu, promowano spółdzielnie rolnicze, państwowe gospodarstwa rolne,
- Gwałtownie podniesiono podatki od własności gruntów, szczególnie dotkliwe dla większych gospodarstw,
- Narzucono obowiązkowe dostawy (kontyngenty) w postaci: mięsa, mleka, zboża i ziemniaków

# Powojenna mapa gminy

# Plakat z tamtej epoki

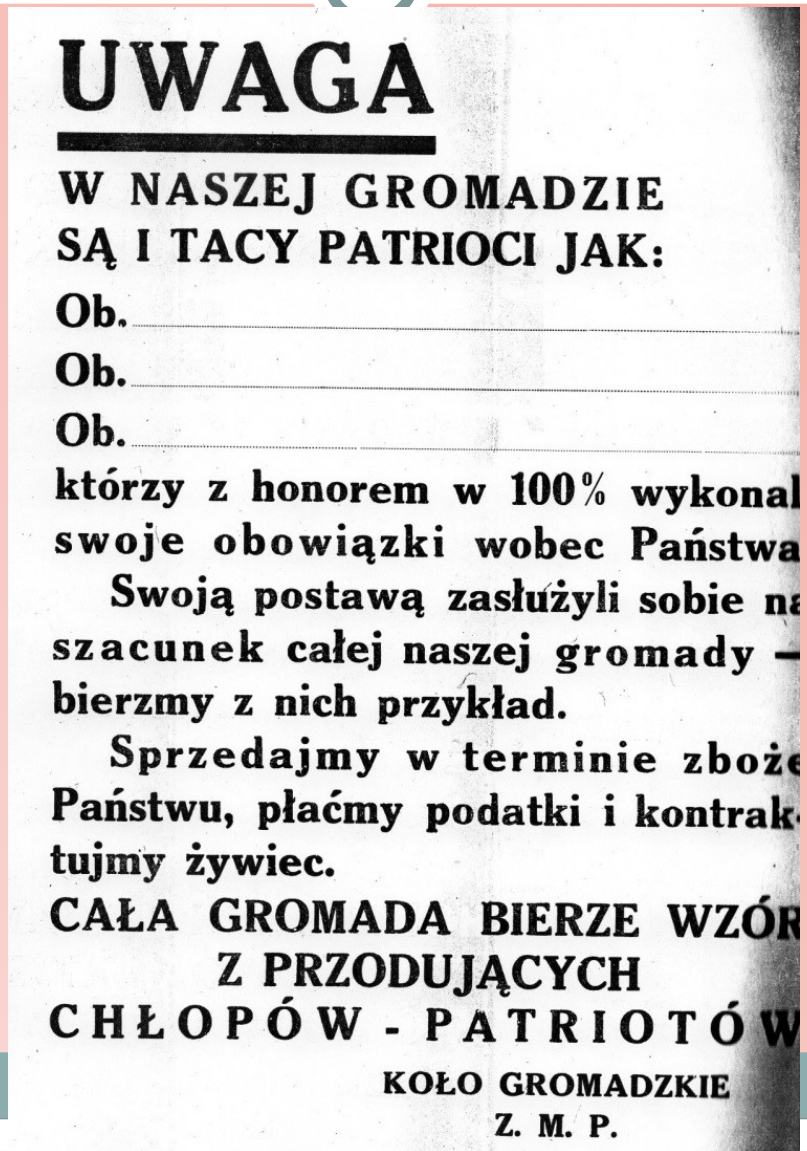

UWAGA

W NASZEJ GROMADZIE
SĄ I TACY PATRIOCI JAK:

Ob. .....

Ob. .....

Ob. .....

którzy z honorem w 100% wykonal
swoje obowiązki wobec Państwa

Swoją postawą zasłużyli sobie na
szacunek całej naszej gromady —
bierzmy z nich przykład.

Sprzedajmy w terminie zboże
Państwu, płaćmy podatki i kontrak-
tujmy żywiec.

CAŁA GROMADA BIERZE WZÓR
Z PRZODUJĄCYCH
CHŁOPÓW - PATRIOTÓW

KOŁO GROMADZKIE
Z. M. P.

# Ustrój gminny 1950-1954

- W 1950 roku zlikwidowano samorząd terytorialny w Polsce, pozostawiono jednak okręgi gminne,
- Zlikwidowano urzędy wójtów i zarządy gmin,
- Wszelkie uprawnienia przejęły rad narodowe i prezydia rad narodowych, które na co dzień kierowały pracami gmin,
- Władze gmin zajmowały się głównie ściąganiem podatków i obowiązkowych dostaw,

# Gmina Szumowo w latach 1950-1954

- W latach 1950-1954 przewodniczącym prezydium pozostawał **Józef Laskowski,** od 1951 roku **Adolf Legacki,** od 1952 roku **Władysław Ziomek,** w 1953 roku przewodniczącym prezydium został **Franciszek Krupa,**
- Biurem urzędu gminy kierował sekretarz **Marian Jeżewski** i następnie **Irena Murawko**,

# Reforma gromadzka 1954 roku

- W 1954 roku postanowiono upodobnić nasz kraj do ZSRR i wprowadzono niewielkie jednostki - gromady w miejsce gmin,
- Gromady miały stać się zalążkiem kołchozów - dużych kolektywnych gospodarstw wzorowanych na ZSRR.
- Z czasem rozpoczęto proces komasacji gromad w większe jednostki (większe gromady)

# Gromadzkie rady narodowe

- Gromady liczyły do 3 tysięcy mieszkańców i obejmowały po kilka dotychczasowych gromad (sołectw),
- Organem uchwałodawczym stała się gromadzka rada narodowa licząca kilkunastu członków wybieranych w powszechnych (sterowanych) wyborach,
- Wybory przeprowadzono w latach 1954,1958,1961, 1965 i 1969,
- Gromadzka rada narodowa zbierała się na sesjach co miesiąc, wybierała ze swego grona prezydium oraz komisje

# Głosowanie w komisji wiejskiej



# Gromadzkie Rady Narodowe 1954-1972

- Na co dzień gromadą kierowało prezydium z przewodniczącym i sekretarzem na czele, byli to jednocześnie etatowi pracownicy biura gromadzkiego,
- W biurze gromadzkim pracowało ponadto kilku referentów,
- Na wsiach zlikwidowano funkcję sołtysa, wprowadzono w to miejsce pełnomocników gromadzkich mianowanych przez władze, dopiero po 1958 roku przywrócono sołtysów.

# Polityka gospodarcza po 1956 roku

- Po 1956 roku (epoka Wiesława Gomułki) zrezygnowano z forsownej kolektywizacji rolnictwa,
- W tym okresie promowano jednak kółka rolnicze (zrzeszenia rolników), które były pionierami w dziedzinie mechanizacji,
- Obniżono podatki od gospodarstw rolnych,
- Zrezygnowano z części obowiązkowych dostaw, zmniejszono ich wymiary,
- Władze postawiły na szkolenia rolnicze i promowanie alternatywnych upraw (np. warzywnictwo),
- Powyższe decyzje pozwoliły na, w miarę normalne, funkcjonowanie prywatnych gospodarstw rolnych,

# Gromady po 1958 roku

- W 1958 roku uchwalono nową ustawę o gromadzkich radach narodowych,
- Ustawa zwiększyła uprawnienia gromad, jednak nadal były do niesamodzielne jednostki podległe władzom powiatowym,
- Wkrótce po powołaniu gromad (gromadzkich rad narodowych) zaczęto proces komasacji w większe terytorialnie gromady,
- W końcowym okresie funkcjonowania gromad był to już anachroniczny system

# Gromady w okolicy Szumowa

- W rejonie Szumowa funkcjonowały gromady: Szumowo (1954-1972), Paproć Duża (1954-1959), Pęchratka (1954-1959) i Srebrna (1954-1972),
- Gromady powołano w ramach powiatu łomżyńskiego, jednak wkrótce przeniesiono je do nowo powołanego powiatu zambrowskiego,

# Mapa podziału gromadzkiego w 1955

# Nagłówek aktu powołania gromad

Egz. ob.

DZIENNIK URZĘDOWY
WOJEWÓDZKIEJ RADY NARODOWEJ
w BIAŁYMSTOKU

Białystok, dnia 2 grudnia 1954 r. Nr 10 Poz. 49 — 53

TREŚĆ:

PRZEPISY OBOWIĄZUJĄCE:

Poz.

49. — Zarządzenie Prezydium Wojewódzkiej Rady Narodowej w Białymstoku z dnia 30 listopada 1954 r. w sprawie ogłoszenia uchwał Wojewódzkiej Rady Narodowej w Białymstoku z dnia 4 października 1954 r., dotyczących reformy podziału administracyjnego wsi.

50. — Przedruk Rozporządzenia Rady Ministrów z dnia 11 sierpnia 1954 r. w sprawie utworzenia powiatu łapskiego w województwie białostockim, ogłoszonego w Dzienniku Ustaw Nr 49 z dnia 13 listopada 1954 r. pod poz. 232.

Poz.

51. — Przedruk Rozporządzenia Rady Ministrów z dnia 11 sierpnia 1954 r. w sprawie utworzenia powiatu zambrowskiego w województwie białostockim, ogłoszonego w Dzienniku Ustaw Nr 49 z dnia 13 listopada 1954 r. pod poz. 233.

52. — Wyciąg z Rozporządzenia Rady Ministrów z dnia 7 października 1954 r. w sprawie zmiany granic niektórych województw, ogłoszonego w Dzienniku Ustaw Nr 49 z dnia 13 listopada 1954 r. pod poz. 251.

53. — Wyciąg z Rozporządzenia Rady Ministrów z dnia 7 października 1954 r. w sprawie zmiany granic niektórych powiatów, ogłoszonego w Dzienniku Ustaw Nr 49 z dnia 13 listopada 1954 r. pod poz. 252.

# Akt powołania gromad

**UCHWAŁA Nr 18/V**
**Wojewódzkiej Rady Narodowej w Białymstoku**
z dnia 4 października 1954 r.
**w sprawie podziału na gromady**
**powiatu łomżyńskiego.**

Na podstawie art. 3 ust. 1 ustawy z dnia 25 września 1954 r. o reformie podziału administracyjnego wsi i powołaniu gromadzkich rad narodowych (Dz. U. Nr 43, poz. 191), Wojewódzka Rada Narodowa w Białymstoku uchwala, co następuje:

W powiecie łomżyńskim, województwie białostockim tworzy się następujące gromady:

sowej gromady Rogienice Wielkie z gminy Rogienice,

68. gromadę Szumowo z siedzibą gromadzkiej rady narodowej w Szumowie; w skład nowoutworzonej gromady wchodzą obszary dotychczasowych gromad: Szumowo, Głębocz, Krajewo Budziły, Ostrożne, Żabikowo, Zaręby Jartuzy i Radwany oraz miejscowość Wyszomierz Wielki kol. z dotychczasowej gromady Wyszomierz Wielki z gminy Szumowo.

Sekretarz Sesji: Przewodniczący Sesji:

wieś z dotychczasowej gromady Rogienice Piaseczne z gminy Rogienice,

60. gromadę Pęchratka z siedzibą gromadzkiej rady narodowej w Pęchratce; w skład nowoutworzonej gromady wchodzą obszary dotychczasowych gromad: Pęchratka, Paproć Mała i Rynołty oraz miejscowość Wyszomierz Wielki wieś z dotychczasowej gromady Wyszomierz Wielki z gminy Szumowo,

61. gromadę Uśnik z siedzibą gromadzkiej rady narodowej w Uśniku; w skład nowoutworzonej gromady wcho-

z gminy Shladowo,

43. gromadę Srebrna z siedzibą gromadzkiej rady narodowej w Srebrnej; w skład nowoutworzonej gromady wchodzą obszary dotychczasowych gromad: Srebrna, Srebrny Borek i Kalinowo z gminy Szumowo,

# Gromada Szumowo 1954-1972

- Gromada należała do powiatu zambrowskiego,
- Do gromady przyłączano miejscowości z sąsiednich gromad: Turobin Stary (Kaczynek), Srebrna (Kalinowo), cały obszar zlikwidowanej gromady Pęchratka oraz Stryjki-Zaręby z gromady Podbiele,
- Przewodniczącymi prezydium byli: **Czesław Wyszyński** (1954-1967) i **Władysław Polak** (1967-1972),
- Sekretarzem gromadzkim pozostawała **Helena Turowska**, następnie **Jan Kacprzyk**,

# Mapa podziału gromadzkiego w 1959 roku

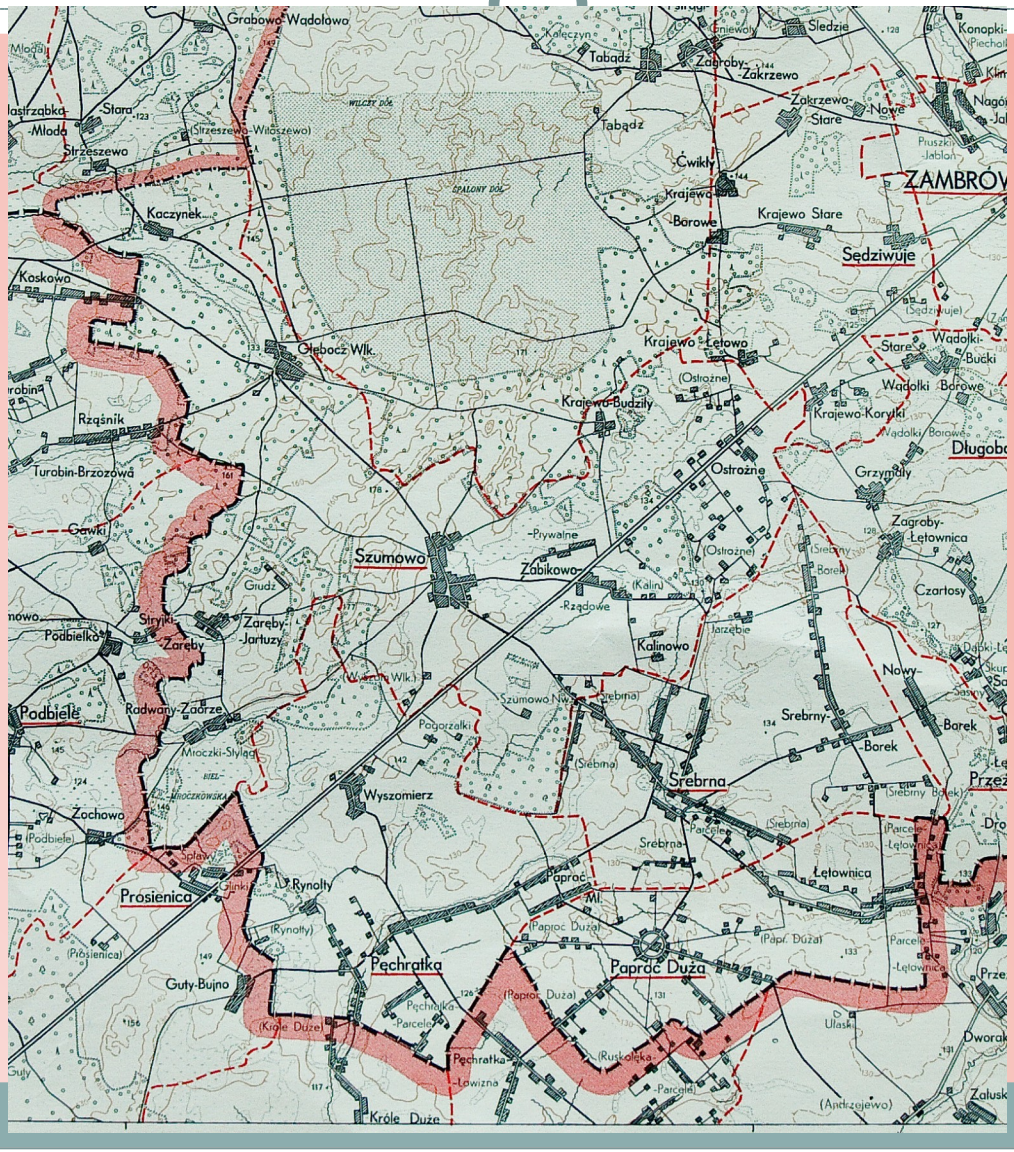

# Gromada Paproć Duża 1954-1959

- W skład gromady włączono miejscowości: Paproć Duża ze zniesionej gminy Jasienica oraz Łętownica wieś ze zniesionej gminy Warchoły,
- Na czele władz gromadzkich stał **Mieczysław Sekuła (1954-1956),** następnie **Henryk Pękała** (1956) i **Jana Szymczyk** (1956-1959),
- Gromada została zlikwidowana z końcem 1959 roku, przyłączono ją do gromady Srebrna,

# Gromada Pęchratka 1954-1959

- W skład gromady włączono miejscowości: Pęchratka, Paproć Mała i Rynołty oraz miejscowości Wyszomierz Wielki z dawnej gromady (sołectwa) Wyszomierz Wielki z gminy Szumowo,
- Przewodniczącym prezydium pozostawał **Franciszek Krupa**, sekretarzem **Irena Morawska**,
- Gromadę zlikwidowano z końcem 1959 roku, jej obszar przyłączono do gromady Szumowo,

# Gromada Srebrna 1954-1972

- W skład gromady włączono dotychczasowe gromady: Srebrna, Srebrny Borek i Kalinowo ze zniesionej gminy Szumowo,
- Od 1959 roku przyłączono wieś Łętownica oraz obszar byłej gromady Paproć Duża,
- Przewodniczącymi prezydium gromadzkiej rady narodowej pozostawali: **Aleksander Jasionek** (1958-1960), **Antoni Truchel** (1960-1970), **Henryk Gosk** (1970-1972),
- Biurem gromadzkim kierował **Lucjan Polak**,
- Z Pęchratki wywodził się **Bolesław Podedworny**, działacz społeczny i polityczny sprawujący wysokie funkcje w rządzie PRL-u

# Reforma gminna 1972-1973

- W 1972 roku rozpoczęto przygotowania do reformy administracji lokalnej,
- W ramach powiatów powołano na nowo gminy, odtwarzając często dawne jednostki administracyjne (z przed 1954 roku),
- Stawiano na silne i duże jednostki, wokół miast tworzono z reguły jedną dużą gminę
- Reforma gminna weszła w życie z dniem 1 stycznia 1973 roku

# Reforma gminna

- Na czele władz gminnych stało prezydium gminnej rady narodowej z przewodniczącym,
- Prezydium tworzyły następujące osoby: przewodniczący, zastępca oraz przewodniczący komisji gminnych (4 do 5 komisji),
- Prezydium zbierało się na sesjach raz w miesiącu,
- Funkcję przewodniczącego GRN w latach 1975-1980 obowiązkowo łączono z funkcję I szego sekretarza Komitetu Gminnego PZPR,

# Reforma gminna c.d.

- W skład gminnej rady narodowej wchodziło od 20 do 50 radnych wybieranych w wyborach z jednej listy wyborczej Frontu Jedności Narodu,
- Był to organ uchwałodawczy,
- Gminna rada narodowa zbierała się na sesjach przeciętnie raz w miesiącu,
- GRN wybierała z pośród siebie prezydium oraz komisje gminne,
- Radnych wybierano podczas powszechnych wyborów w terminach: 9 grudnia 1973, 5 lutego 1978, 17 czerwca 1984 i 19 czerwca 1988

# Reforma gminna c.d.

- Nowością było ustanowienie naczelnika gminy,
- Naczelnika gminy powoływał wojewoda,
- Według wytycznych naczelnikami zostawały osoby z wykształceniem średnim lub wyższym, postawiono po raz pierwszy w ustroju lokalnym w Polsce na fachowość,
- Naczelnicy pełnili funkcje wykonawcze w stosunku do gminnej rady narodowej,
- Naczelnicy kierowali urzędem gminy,

# Schemat władz gminnych

Naczelnik

Sekretarz Biura UG

Kierownik USC

Szef GSR

Urząd gminy

USC

Gminna Służba Rolna

# Gmina Szumowo

- Z dniem 1 stycznia 1973 roku powołano gminę Szumowo w powiecie zambrowskim i województwie białostockim,
- W 1975 roku zlikwidowano powiaty i duże województwa,
- Gminę Szumowo przyłączono do województwa łomżyńskiego,

# Nagłówek aktu powołania gmin

czas 719+1991+3/1 Egzemplarz obowiązkowy
BIBLIOTEKA UMCS

DZIENNIK URZĘDOWY
WOJEWÓDZKIEJ RADY NARODOWEJ
W BIAŁYMSTOKU

Białystok, dnia 2 stycznia 1973 r. Nr 1 Poz. 1-3

TREŚĆ

**Uchwały Wojewódzkiej Rady Naodowej**

Poz.

1 — Nr XXI/72/72 z dnia 9 grudnia 1972 r. w sprawie utworzenia gmin w województwie białostockim.

2 — Nr XXI/73/72 z dnia 9 grudnia 1972 r. w sprawie utworzenia wspólnych rad narodowych dla miasta nie stanowiących powiatów i gmin w województwie białostockim.

**Obwieszczenie**

3 — Obwieszczenie Wydziału Organizacyjno-Prawnego Prezydium WRN w Białymstoku z dnia 11 grudnia 1972 r. w sprawie podziału administracyjnego województwa białostockiego.

# Akt powołania gminy Szumowo

§ 19.

**W powiecie zambrowskim tworzy się następujące gminy:**

4. gminę Szumowo z siedzibą Gminnej Rady Narodowej w Szumowie; w skład nowo utworzonej gminy wchodzą obszary sołectw: Głębocz Wielki, Kaczynek, Kalinowo, Krajewo-Budziły, Łętownica, kol. Mroczki-Stylongi, Ostrożne, Paproć Duża, Paproć Mała, Pęchratka Polska, Radwany-Zaorze, Rynołty, Srebrna, Srebrny Borek, Stryjki, Szumowo, Wyszomierz Wielki, Zaręby-Jartuzy, Żabikowo Prywatne, Żabikowo Rządowe;

# Władze gminy Szumowo

- Pierwszym naczelnikiem gminy został **Władysław Polak** (1973-1981), następnie **Jerzy Śledziewski** (1982-,
- Funkcję przewodniczących prezydium GRN sprawowali: **Lucjan Gawkowski** (1973**), Aleksander Supiński** (1973-1976), **Stanisław Cwalina** (1976-1981), **Kazimierz Szymański** (1981-1988) i **Stanisław Szumowski** (1988-1990),
- Na stanowisku sekretarza Biura UG pracował **Józef Radziejewski**,
- Szefem Gminnej Służby Rolnej został **Stanisław Cwalina,** następnie **Zieliński**, **Jerzy Śledziewski** i **Jan Dąbrowa,**

# Naczelnicy gmin podczas pracy

# Przemiany gospodarcze

- Po 1970 roku za czasów Edwarda Gierka kraj przeżywał duże przemiany gospodarcze,
- Tereny wiejskie również skorzystały na przemianach,
- Zniesiono obowiązkowe dostawy płodów rolnych, władze zaczęły doceniać indywidualnych rolników,
- Zezwolono na zakup maszyn rolniczych przez rolników, dzięki polityce władz zaczęto budować nowe domy i budynki gospodarcze,
- Dekada Edwarda Gierka pozwoliła na modernizację polskiej wsi, mimo to jeszcze wiele było do zrobienia

# Edward Gierek – I szy sekretarz PZPR

# Przemiany gospodarcze c.d.

- Forsowna industrializacja kraju na kredyt w epoce Edwarda Gierka zakończyła się ogromnym kryzysem gospodarczym w 1980 roku,
- W miastach powszechne były strajki, na wsiach protesty miały mniejszy zasięg,
- Wprowadzono powszechnie kartki (bony) na zakup produktów żywnościowych i przemysłowych,
- W latach 70. i 80. XX wieku władze cały czas dotowały nierentowne PGR-y i inne formy spółdzielczości wiejskiej

# Obrazki z tamtych lat

## Zebranie wiejskie

## Budowa w czynie społecznym

# Infrastruktura wiejska

- W latach 70. i 80. XX wieku rozpoczęto na większą skalę budowę wiejskich dróg,
- Właśnie stan dróg lokalnych była jedną z największych bolączek tamtych czasów na wsi,
- Drogi budowano tylko pod warunkiem, że większość kosztów pokryje lokalna społeczność w formie czynów społecznych lub składek,
- Mimo że stan dróg się poprawił to jeszcze bardzo wiele było do zrobienia,
- W niektórych gminach rozpoczęto budowę wodociągów

# Infrastruktura wiejska – budowa dróg czynem społecznym

# Przemiany gospodarcze c.d.

- W końcu lat 80. XX wieku kryzys gospodarczy zaczął się pogłębiać,
- Rok 1989 przyniósł przemiany polityczne i gospodarcze,
- Dla polskiej wsi był to bardzo ciężki okres,
- Na początku lat 90. gospodarka wiejska musiała przestawić się na nowy system gospodarczy,
- Początkowo przyniosło to często biedę i rozczarowanie

# Zmiany w ustroju wiejskim

- W marcu 1990 uchwalono obecnie obowiązującą ustawę o samorządzie gminny (początkowo jako ustawa o samorządzie terytorialnym)
- Dotychczas funkcjonujące gminy otrzymały osobowość prawną i stały się w pełni samorządowe,
- W maju 1990 przeprowadzono pierwsze wybory do rad gmin,
- W czerwcu i lipcu 1990 wybrano władze gminne, w tym wójtów i zarządy gmin,
- Dla gmin wiejskich rozpoczął się nowy okres,

# Władze gminy Szumowo

| Kadencja | Wójt | Przewodniczący Rady Gminy |
|---|---|---|
| 1990-1994 | Mirosław Nadany | Apolinary Edward Mieczkowski |
| 1994 – 1998 | Mirosław Nadany | Józef Witkowski |
| 1998 – 2002 | Zdzisława Lutostański | Zygmunt Henryk Prosiński |
| 2002 – 2006 | Zdzisława Lutostański | Jarosław Cukierman 2002-2003 lipiec,<br>Eugeniusz Nowacki od lipca 2003-2006 |
| 2006 – 2010 | Zdzisława Lutostański | Eugeniusz Nowacki |
| 2010 – 2014 | Zdzisława Lutostański | Teresa Orłowska |
| 2014 – 2018 | Jarosław Cukierman | Elżbieta Szymańska |
| 2018-2023 | Jarosław Cukierman | Elżbieta Szymańska |

# Osiągnięcia w 30 leciu

W przeciągu 30 lat samorządności gminy Szumowo przeprowadzono wiele inwestycji i działań w obszarze polityki społecznej.

## W obszarze szkolnictwa

- budowa gmachu Szkoły Podstawowej w Srebrnej i Szkoły Podstawowej w Ostrożnem w latach 90-tych
- remont Gminnego Przedszkola w Szumowie
- budowa sali gimnastycznej przy Zespole Szkół w Szumowie
- remont Biblioteki Gminnej
- rozbudowa Gminnego Ośrodka Kultury
- budowa boiska szkolnego w Szumowie
- budowa remizy w Głęboczu Wielkim
- budowa sali gimnastycznej w Srebrnej

# Osiągnięcia w 30 leciu

## W obszarze gospodarki komunalnej:

- w ostatnich latach zbudowano stację Poboru i Uzdatniania Wody w Szumowie

## W obszarze komunikacji:

- Wybudowano nowe drogi. W kadencji 2002-2006 ogółem udało się zbudować 29 km dróg asfaltowych i przeprowadzić remonty nawierzchni na praktycznie wszystkich drogach żwirowych;
- w kadencji 2010-2014 wybudowano 7 km i 300 m dróg asfaltowych, nowe nawierzchnie asfaltowe powstały w miejscowościach: Srebrny Borek, Paproć Duża, Kalinowo, Krajewo-Budziły, Wyszomierz Wielki, Ostrożne i Głębocz Wielki.

# Osiągnięcia w 30 leciu

## W obszarze polityki społecznej:

- na terenie wyrobisk poeksploatacyjnych żwirowni istnieją pięknie zagospodarowane zbiorniki wodne, przystosowane dla mieszkańców do wspólnych spotkań i wypoczynku – inwestycja prywatna
- przy Gminnym Ośrodku Kultury działa Orkiestra Dęta OSP w Szumowie oraz zespół taneczny mażoretki „Arabeska”, która czynnie uczestniczy w uroczystościach gminnych i wyjazdach koncertowych w kraju i za granicą
- organizowane corocznie biegi papieskie i wyścigi kolarskie – MTB Maraton
- turniej piłki halowej dla członków i sympatyków szkolnych kół Caritas „Najchętniej stał na bramce”

## W obszarze ochrony przeciwpożarowej:

- remont budynku Straży Pożarnej w Szumowie
- Zakup samochodów strażackich dla OSP Ostrożne i Szumowo

# Osiągnięcia w 30 leciu

## Gminne przedszkole w Szumowie

## Biblioteka w Szumowie

# Osiągnięcia w 30 leciu

## Szkoła w Srebrnej

## Zespół Szkół w Szumowie

# Osiągnięcia w 30 leciu

## Budynek Straży Pożarnej Szumowo

## Budynek OSP Szumowo

# Osiągnięcia w 30 leciu

## Hydrofornia Szumowo

## Zagospodarowanie terenu dawnej żwirowni

# Osiągnięcia w 30 leciu

## Zespół taneczny Arabeska

# Informacje końcowe

- Wszystkie zdjęcia pochodzą ze zbiorów Narodowego Archiwum Cyfrowego i UG Szumowo,
- Opracował: Leszek Zugaj